



DAVIS STREET CORRIDOR STUDY

October 2020

Fact Sheet

PROJECT DESCRIPTION

The City of Dallas and Dallas County are working together to study then reconstruct Davis Street between Cockrell Hill Road and Clinton Avenue to add sidewalks and bicycle facilities. This project was funded through the 2017 City of Dallas Bond Program.

CORRIDOR STUDY PURPOSE

The purpose of this corridor study is to define the project goals, identify issues/opportunities, evaluate alternatives, and determine the horizontal roadway layout (e.g., number of lanes, sidewalk widths, etc.) and schematic plans.

TELL US WHAT YOU THINK

We want to know which design alternatives you prefer (see alternatives on reverse). Learn more about the project and take a survey at <https://www.surveymonkey.com/r/6KGL7BL>

which will be available through October 28, 2020;

view the public online meeting recording from September 29, 2020 and more information is available on the project page at <http://www.dallascitynews.net/dallas-seeks-resident-input-davis-street-corridor-study>

www.dallascitynews.net/dallas-seeks-resident-input-davis-street-corridor-study



DESCRIPCIÓN DEL PROYECTO

La ciudad de Dallas y el condado de Dallas están trabajando juntos para estudiar y luego reconstruir Davis Street entre Cockrell Hill Road y Clinton Avenue para agregar aceras e instalaciones para bicicletas. Este proyecto fue financiado a través del Programa de Bonos de la Ciudad de Dallas de 2017.

OBJETIVO DEL ESTUDIO DEL PASILLO

El propósito de este estudio del corredor es definir los objetivos del proyecto, identificar problemas / oportunidades, evaluar alternativas y determinar el diseño de la calzada horizontal (por ejemplo, número de carriles, anchos de acera, etc.) y planos esquemáticos.

DINOS QUÉ PIENSAS

Queremos saber qué alternativas de diseño prefiere (consulte las alternativas al reverso). Obtenga más información sobre el proyecto y responda una encuesta en <https://www.surveymonkey.com/r/SYK93QB> que estará disponible hasta el 28 de octubre de 2020; ver la grabación de la reunión pública en línea del 29 de septiembre de 2020 y hay más información disponible en la página del proyecto en <https://bit.ly/Davis0929>, hay más información disponible en la página del proyecto en <http://www.dallascitynews.net/dallas-seeks-resident-input-davis-street-corridor-study>



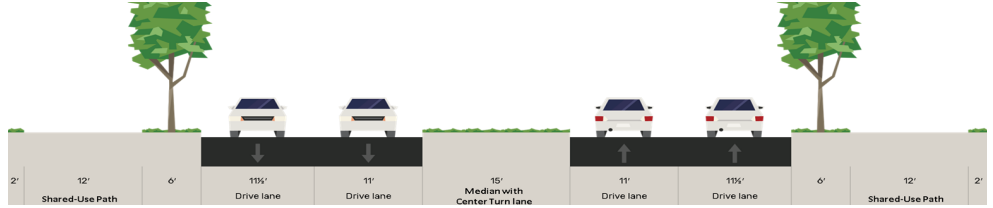
DESIGN ALTERNATIVES

Section A: Davis Street Between Cockrell Hill Rd and Mary Cliff Rd (100 Feet of Right-of-Way)



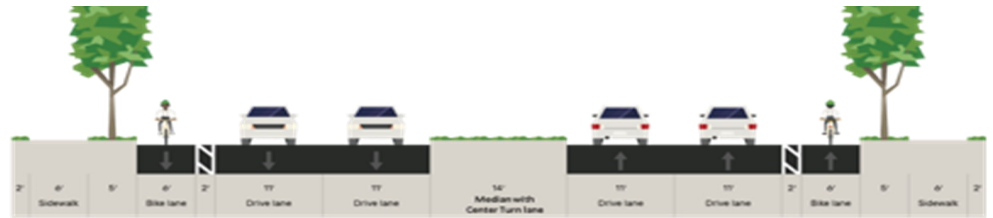
ALTERNATIVE A1

Shared-use paths on both sides
Rutas de uso compartido en ambos lados



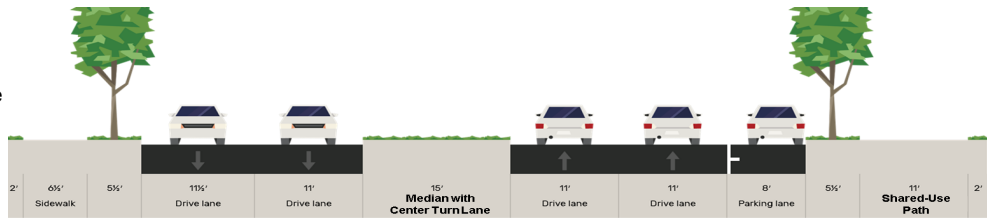
ALTERNATIVE A2

Sidewalks and bike lanes
Aceras y carriles para bicicletas



ALTERNATIVE A3

Shared-use path one side, parking one side
Camino de uso compartido a un lado, estacionamiento a un lado

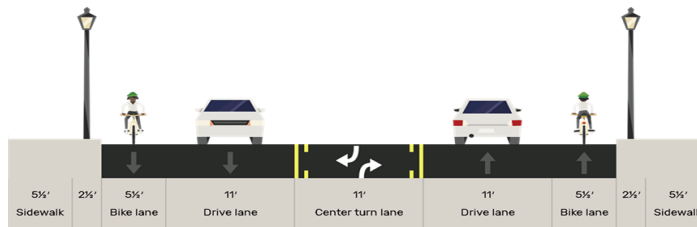


Section B: Davis Street Between Mary Cliff Rd and Clinton Rd (60 Feet of Right-of-Way)



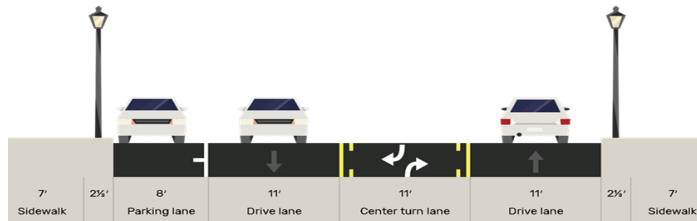
ALTERNATIVE B1

Bike lanes
Líneas de bicicleta



ALTERNATIVE B2

Parking on one side, wider sidewalks
Aparcamiento a un lado



ALTERNATIVE B3

Parking on both sides, narrow sidewalks
Estacionamiento a ambos lados, aceras estrechas

